ГЕНЕРАЛЬНЫЙ ПЛАН КУХАРЕВСКОГО СЕЛЬСКОГО ПОСЕЛЕНИЯ ИСИЛЬКУЛЬСКОГО МУНИЦИПАЛЬНОГО РАЙОНА ОМСКОЙ ОБЛАСТИ

Карта инженерной инфраструктуры

схема размещения листов карты-1, лист 1

ЛИСТ-1 ЛИСТ-2

КУХАРЕВСКОЕ СП М 1:25000

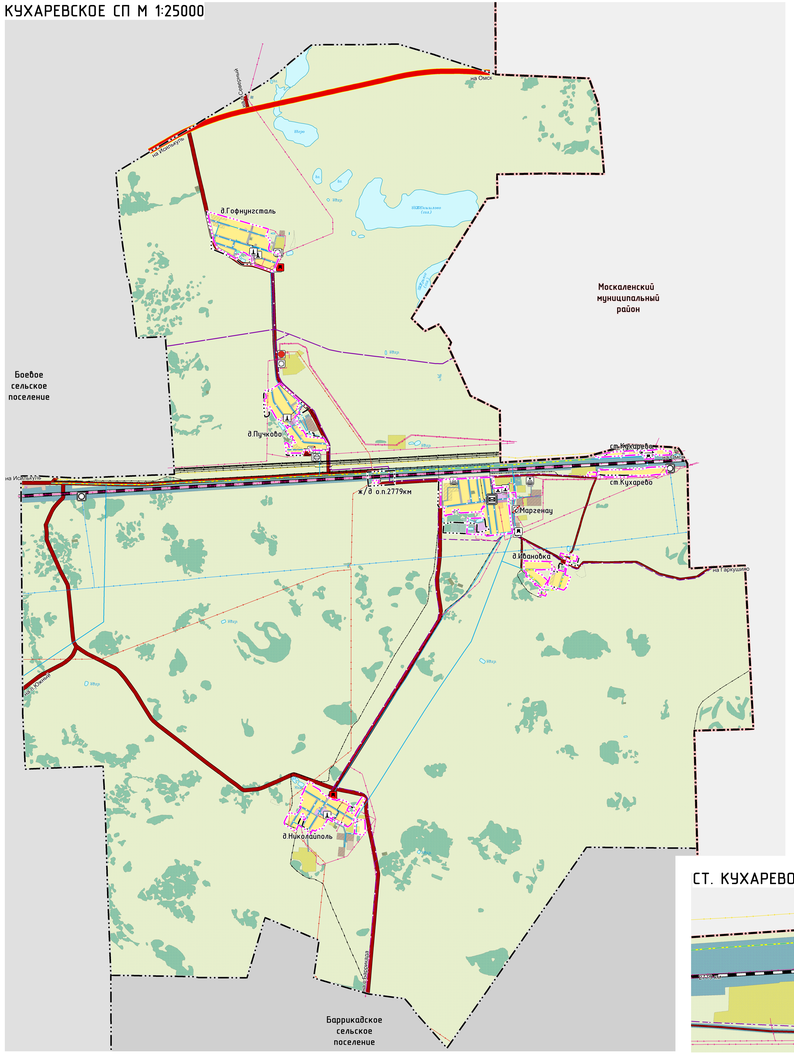

Д.НИКОЛАЙПОЛЬ М 1:5000

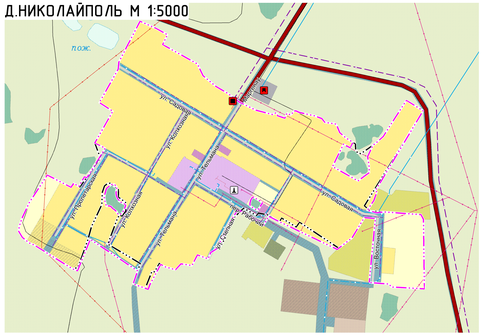

Д.ГОФНУСТАЛЬ М 1:5000

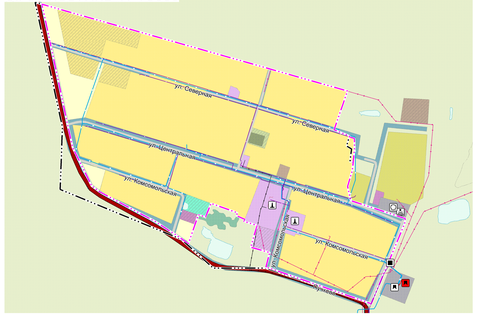

Ж/Д. О.П 2779КМ М 1:5000

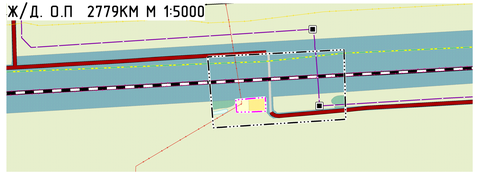

СТ. КУХАРЕВО М 1:5000

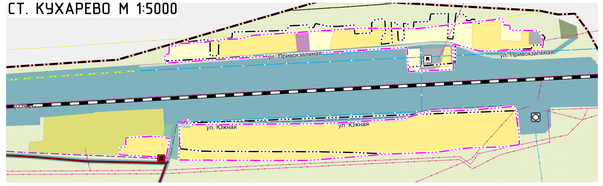

Д.ПУЧКОВО М 1:5000

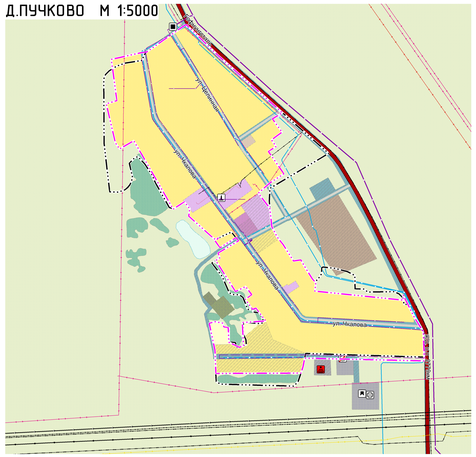

С.МАРГЕНАУ М 1:5000

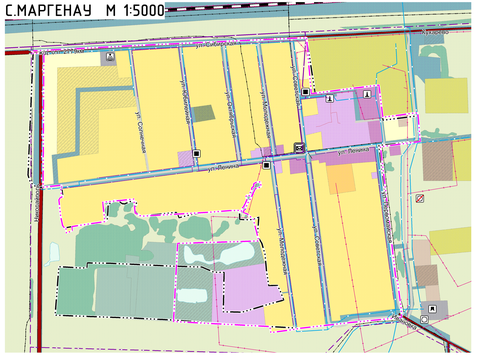

Д.ИВАНОВКА М 1:5000

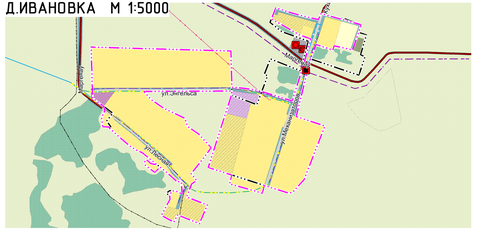

УСЛОВНЫЕ ОБОЗНАЧЕНИЯ

Ликвидация | Реконструкция | Планируемый | Существующий

Границы субъектов Российской Федерации, муниципальных образований, населенных пунктов

Граница муниципального района

Граница сельского поселения

Граница населенного пункта

Объекты транспортной инфраструктуры

Железнодорожные пути

Федерального значения

Железнодорожный путь общего пользования

Автомобильные дороги

Федерального значения

Автомобильные дороги федерального значения

Регионального значения

Автомобильные дороги регионального или межмуниципального значения

Местного значения

Автомобильные дороги местного значения

Улично-дорожная сеть сельского населенного пункта

Местного значения

Улица в жилой застройке

Объекты трубопроводного транспорта и инженерной инфраструктуры

Электрические подстанции

Регионального значения

Тяговая подстанция (железной дороги)

Местного значения

Электрическая подстанция 35 кВ

Линии электропередачи (ЛЭП)

Регионального значения

Линии электропередачи 110 кВ

Местного значения

Линии электропередачи 35 кВ

Линии электропередачи 10 кВ

Линии электропередачи 6 кВ

Магистральные трубопроводы для транспортировки жидких и газообразных углеводородов

Федерального значения

Магистральный нефтепровод

Магистральный продуктопровод

Объекты добычи и транспортировки газа

Местного значения

Пункт редуцирования газа (ПРГ)

Распределительные трубопроводы для транспортировки газа

Регионального значения

Газопровод распределительный высокого давления

Местного значения

Газопровод распределительный высокого давления

Газопровод распределительный низкого давления

Объекты теплоснабжения

Местного значения

Источник тепловой энергии

Сети теплоснабжения

Местного значения

Теплопровод распределительный (квартальный)

Объекты водоснабжения

Местного значения

Насосная станция

Водонапорная башня

Резервуар

Сети водоснабжения

Регионального значения

Водовод

Местного значения

Водопровод

Сети водоотведения

Местного значения

Канализация самотечная

Объекты связи

Федерального значения

Объекты почтовой связи

Местного значения

Базовая станция

Сети электросвязи

Местного значения

Линия связи

Функциональные зоны

Зона застройки индивидуальными жилыми домами

Зона застройки малоэтажными жилыми домами (до 4 этажей, включая мансардный)

Многофункциональная общественно-деловая зона

Зона специализированной общественной застройки

Производственная зона

Коммунально-складская зона

Зона инженерной инфраструктуры

Зона транспортной инфраструктуры

Зоны сельскохозяйственного использования

Зона сельскохозяйственных угодий

Производственная зона сельскохозяйственных предприятий

Зоны рекреационного назначения

Зона лесов

Зона кладбищ

Зона складирования и захоронения отходов

Зона акваторий

Природные объекты

Поверхностные водные объекты

Водоем (озеро, пруд, обводненный карьер, водохранилище)

схема размещения листов карты-1, лист 2

ЛИСТ-1 ЛИСТ-2

							№ Ф-2020.200320-20-2-ПР-ГП		
Изм.	Кол.уч.	Лист	N док.	Подпись	Дата	"Генеральный план Кухаревского сельского поселения Исилькульского муниципального района Омской области "			
ГИП	Шатохин	Глав. 1				Материалы по обоснованию	Стадия	Раздел	Листов
Гл. спец.	Ю	Шабалова					ГП	1	1
Нач.отд.		Шатохин Г.В.				Карта инженерной инфраструктуры	АО "ЦГТ"		